

PROJEKT ZAGOSPODAROWANIA TERENU

Szkic orientacyjny Skala 1:20000

woj. łódzkie
pow. pabianicki
jedn. ewid. 100802_1 m. Pabianice
obr. 100802_1.0005 P-5
cz. dz. 289/4, 289/3, 289/7, 289/1 - wg zakresu
GK.6641.1474.2019

Mapa do celów projektowych Skala 1:500

1. Układ współrzędnych prostokątnych płaskich - "2000/6"
2. Układ wysokości - "Kronsztadt 60"

Mapę opracowano na podstawie sekcji mapy zasadniczej arkusze nr: 6.161.32.23.1.2, 6.161.32.23.2.1, 6.161.32.23.1.4, 6.161.32.23.2.3, danych aktualnej ewidencji gruntów i budynków obrębu P-5 oraz pomiaru uzupełniającego z maja 2019. Mapę wykonano bez badania słabejności gruntowych dla działek przedmiotowych. Geodeta nie bierze odpowiedzialności za niezgłoszone do inwentaryzacji elementy uzbrojenia terenu. Granice działek w zakresie opracowania spełniają wymogi dokładnościowe Rozporządzenia Ministra Spraw Wewnętrznych i Administracji z dnia 9 listopada 2011 roku w sprawie standardów technicznych wykonywania geodezyjnych pomiarów.

L.k.s.rob. 22046-134/2019
dn. 21.05.2019 r.

Wykonawca:

Dz. nr	pow. [m ²]
289/1	1953
289/3	3070
289/4	3213
289/7	4153
Razem	12389

BILANS TERENU		POW. m ²
Projektowana bieżnia		207,59
Projektowane boisko trawiaste		1056,00
Projektowane boisko do siatkówki plażowej		308,00
Projektowana zeskokcznia do skoku w dal		23,30

LEGENDA

1. PROJEKTOWANA BIEŻNIA 2x60m
2. PROJEKTOWANA ZESKOCZNIA DO SKOKU W DAL
3. PROJEKTOWANE BOISKO DO PIŁKI NOŻNEJ - 20x40m MURAWA NATURALNA
4. PROJEKTOWANE BOISKO DO SIATKÓWKI PLAŻOWEJ 8x16m - PIASEK
5. ISTNIEJĄCE BOISKO WIELOFUNKCYJNE

- GRANICA DZIAŁKI
- ODCINKI INSTALACJI I OBIEKTÓW LINIOWYCH DO LIKWIDACJI

- PIĘTA BOISKA - MURAWA NATURALNA
- PROJEKTOWANA BIEŻNIA - NAWIERZCHNIA POLIURETANOWA
- PROJEKTOWANE ZESKOCZNIA DO SKOKU W DAL I BOISKO DO SIATKÓWKI PLAŻOWEJ - PIASEK
- TRAWNIK DO ODTWORZENIA

UWAGA:
Projekt niniejszy został wykonany na kopii mapy do celów projektowych przyjętej do zasobu powiatowego pod nr ewid. P.1008.2019.2086 dnia 2019-06-24




mgr inż. arch. Piotr JASINIAK

POŚWIADCZAM ZGODNOŚĆ Z ORYGINAŁEM

mgr inż. arch. Piotr JASINIAK

UWAGI:

- Przed rozpoczęciem prac należy przygotować teren, wykonać pomiary sprawdzające rzędne terenu z rzędnymi zawartymi w projekcie. Z uwagi na konieczność nawiązania wysokościowego projektowanych elementów do elementów istniejących konieczne jest wykonywanie robót pod stałym nadzorem i w stałej współpracy z doświadczonym geodetą. Wszelkie rozbieżności z początkowymi na etapie projektu założeniami wysokościowymi należy zgłaszać na bieżąco projektantowi w celu wprowadzenia ewentualnej poprawki.
- Wszystkie nazwy firm lub materiałów zostały podane w celu informacyjnym, w przypadku zastąpienia innymi zmiany uzgodnić z architektem lub inwestorem.
- Wszystkie prace budowlane powinny być prowadzone pod nadzorem i przez osoby uprawnione.
- W trakcie realizacji projektu należy stosować materiały i wyroby posiadające obowiązujące świadectwa dopuszczenia do stosowania w budownictwie lub jeśli są przedmiotem Norm Państwowych, zaświadczenie producenta potwierdzające ich zgodność z postanowieniami odpowiednich norm.
- W wypadku dokonania zmian bez powiadomienia projektanta, osoba decydująca o zmianie przejmuje na siebie odpowiedzialność, nie tylko za wybrany fragment, ale za całą inwestycję, gdyż proces budowlany jest złożony i z pozoru błędne decyzje mogą mieć istotne konsekwencje w innym miejscu.

INWESTOR	SZKOŁA PODSTAWOWA NR 14 IM. S. STASZICA UL. OSTATNIA 15A 95-200 PABIANICE		
ADRES OBIEKTU	SZKOŁA PODSTAWOWA NR 14 IM. S. STASZICA UL. OSTATNIA 15A 95-200 PABIANICE Dz. nr 289/1, 289/3, 289/4, 289/7 Jedn. ewid. 100802_1, Obręb 5		
			
ERMS PLUS Kamila Karłowska biuro: ul. Zmarłychchwastów 8a/2, 61-501 Poznań tel: 61 223 0589, fax: 61 641 7302			
BRANŻA	IMIĘ I NAZWISKO	UPRAWNIENIA	PODPIS
ARCHITEKTURA	mgr inż. arch. Piotr JASINIAK	7131145/PI/2000	
OPRACOWANIE	mgr inż. Kamila KARŁOWSKA		
KOORDYNACJA	Krzysztof KARŁOWSKI		
TEMAT OPRACOWANIA	BUDOWA BOISKA I BIEŻNI		
FAZA	PROJEKT WYKONAWCZY		
TRESC	PROJEKT ZAGOSPODAROWANIA TERENU		
DATA	28 CZERWCA 2019 r.	NUMER	0 03 18

SKALA
1:500
NR RYSUNKU
Z-01

ermc.cib	
1	Red 0.10
2	Yellow 0.25
3	Green 0.40
4	Cyan 0.13
5	Blue 0.25
6	Magenta 0.50
7	White 0.18
8	Dark Gray 0.05
9	Light Gray 0.10
10-24	0.05
25	0.15
26-29	0.05
30	0.15
31-42	0.05
43	0.20
44-59	0.05
60	0.20
61-251	0.05
252	0.05
253	0.05
254	0.05
255	0.05